

# PLAN DE GESTION DE TRAFIC DEPARTEMENT MAYOTTE

## Route NATIONALE N2

***Version V0.3  
JANVIER 2020***

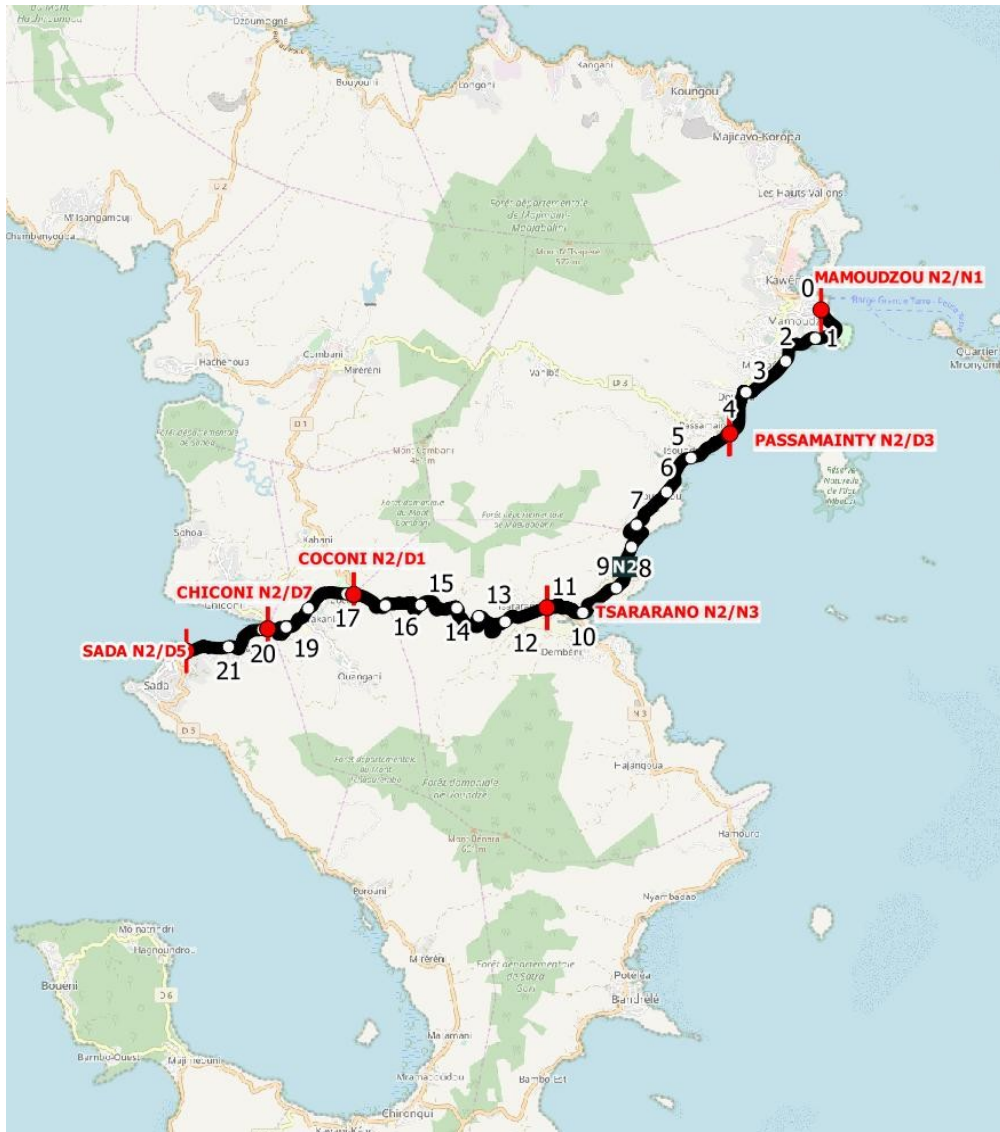
***Volet Technique***

# PGT 976 – Route Nationale N2

## SUIVI DES MODIFICATIONS

N° de Version	Date de version	Modifications apportées	Relecteurs Édition du 1er octobre 2011
V0.3	24/01/20	Intégration des mesures locales au niveau de Mamoudzou	
V0.2	01/09/19	Correction des noms / Correction des communes	DEAL
V0.1	01/08/19	1 <sup>er</sup> version du document	DEAL

PGT 976 : Route Nationale N2

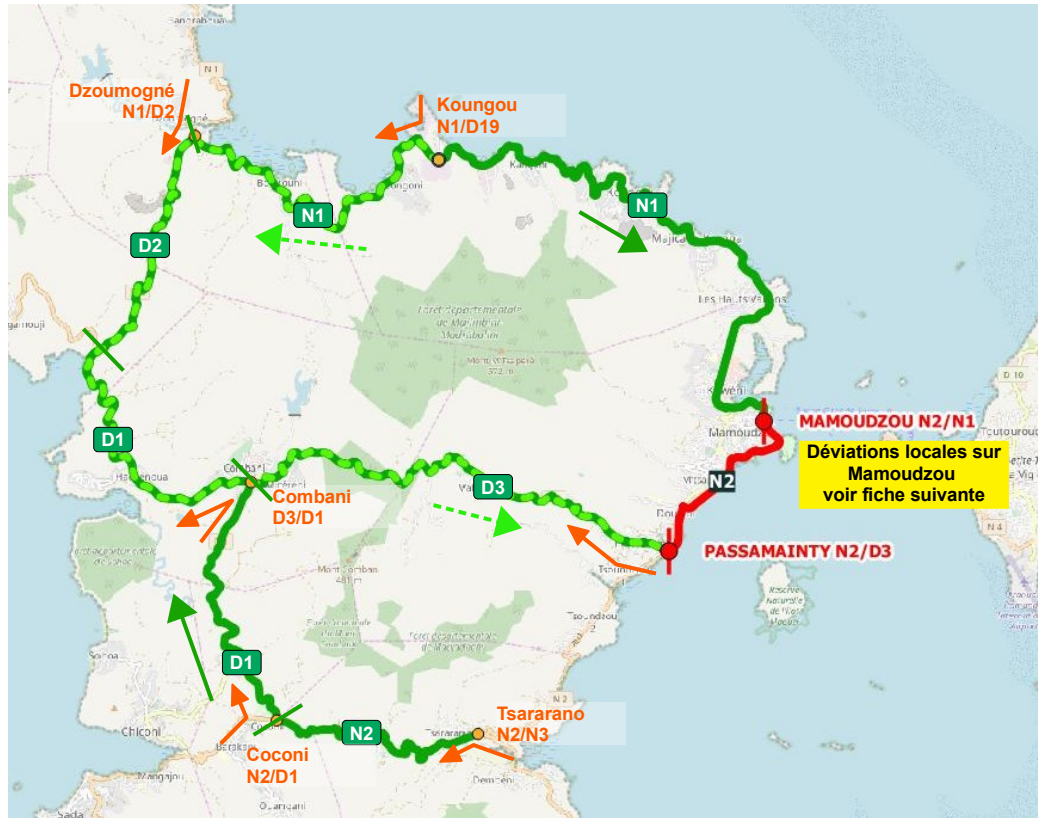


RÉSEAU PRIMAIRE

N2 – Mamoudzou ↔ Sada

Depuis	↔	jusqu'à	PR début	PR Fin	Page
Mamoudzou Carrefour N2/N1	↔	Passamainty Carrefour N2 / D3	0+0	4+0	4
Passamainty Carrefour N2 / D3	↔	Tsararano Carrefour N2 / N3	4+0	11+0	7
Tsararano Carrefour N2 / N3	↔	Coconi Carrefour N2/D1	11+0	17+0	8
Coconi Carrefour N2/D1	↔	Chiconi Carrefour N2/D7	17+00	20+00	9
Chiconi Carrefour N2/D7	↔	Sada Carrefour N2/D5 (limite de réseau N2)	20+00	21+900	10

<b>Coupure N2</b> <b>MAMOUDZOU (N1/N2) et PASSAMAINTY (N2/D3)</b>		<b>Délestage dans les 2 sens de circulation par la N1 / D2 / D1 / (D3 ou D1 / N2)</b>		
Portée de la mesure	Type Véhicule :	Critères d'activation:	Critères de suspension:	Critères de désactivation:
<b>Départementale</b>	<b>VL + PL</b>	Viabilité de l'itinéraire alternatif	Perturbation sur l'itinéraire de délestage	Circulation rétablie sur la N2



Description des itinéraires	Sens Nord → Sud : Depuis Koungou N1/D19 → N1 jusqu'à Dzoumogné → D2 → D1 jusqu'à Combani → D3 jusqu'à Passamainty (N2/D3)
	Sens Sud → Nord : Depuis Passamainty (N2/D3) → D3 jusqu'à Combani → D1 → D2 jusqu'à Dzoumogné → N1 jusqu'à Mamoudzou Depuis Tsararano (N3/N2) → N2 jusqu'à Coconi → D1 → D2 jusqu'à Dzoumogné → N1 jusqu'à Mamoudzou
Restrictions Sens unique à Combani	Longueur : Tsararano/ Passamainty → Mamoudzou : 48 km Koungou → Passmainty : 32 km
	TP Théorique : 01:10 00:46

**Message radio type (à compléter en fonction de l'événement)**

"En raison d'un incident, la route nationale N2 est coupée entre XXXX et XXXX dans les 2 sens de circulation pour une durée de ...

**Pour les usagers à hauteur de Passamainty en direction du Nord de Mamoudzou**, suivre les panneaux de déviation mis en place, en passant par la D3 jusqu'à Combani, puis la D1 en direction de Tsingoni, puis par la D2 et N1 en direction de Mamoudzou/Koungou.

**Pour les usagers à hauteur de Dembéni / Tsararano**, en direction du Nord de Mamoudzou, suivre les panneaux de déviation mis en place, en passant par la N2 en direction de Coconi, puis par la D1 en direction de Combani puis en direction de Tsingoni, puis la D2 et N1 en direction de Mamoudzou/Koungou.

**Pour les usagers à hauteur de Koungou à destination du Sud de Mamoudzou**, suivre les panneaux de déviation mis en place en passant par la N1 en direction de Dzoumogné, puis la D2 en direction de Tsingoni, puis la D1 en direction de Combani puis la D3 en direction de Mamoudzou pour rejoindre la Nationale N2 à Passamainty.

ACTEURS	NATURE	DESCRIPTION DE L'ACTION
DEAL Cadre d'Astreinte ou PC de crise	Coordination	- Concerte l'ensemble des acteurs concernés pour la mise en œuvre de la mesure et en informe la Préfecture. - Informe les différents services à prévenir* pour information sur l'événement. - S'assure de la mise en œuvre de la mesure, rend compte de l'évolution de la situation auprès des acteurs et de la Préfecture et procède le moment venu à la désactivation de la mesure.
	Information des usagers	Transmet le message d'information concernant l'événement auprès du service de communication de la Préfecture pour diffusion auprès des usagers.
DEAL CEI Centre	Mise en place de la déviation	Met en place les panneaux de déviation : - aux départs des itinéraires au niveau des carrefours : N1/D19 (Koungou) , N1/D2 (Dzoumogné) , D1/D3 (Combani), N2/D1 (Coconi), N2/D3 (Passamainty), N2/N3 (Tsararano) (voir carte) - le long des itinéraires
	Suivi de la mesure	Remonte l'information à la DEAL cadre d'astreinte ou PC de crise de toutes perturbations survenant sur l'itinéraire.
Forces de l'ordre	Suivi de la mesure	Remonte l'information à la DEAL cadre d'astreinte ou PC de crise de toutes perturbations survenant sur l'itinéraire.

\*Services à prévenir :

- Communes : Mamoudzou / Koungou / Bandraboua / M'Tangamouji / Tsingoni / Ouangani / Dembéni /
- Transporteurs / Taxis / BUS

<b>Coupure ou Perturbation locale sur la N2</b> <b>Carrefour du Baobab (N2/D14) et carrefour El Farouk (N1/D14)</b>	<b>Déviation locale par la D14 et N1</b> <b>Déviation urbaine pour les VL uniquement par la D14 et la rue de l'Hôpital</b>
------------------------------------------------------------------------------------------------------------------------	-------------------------------------------------------------------------------------------------------------------------------

<b>Portée de la mesure</b>	<b>Type Véhicule :</b>	<b>Critères d'activation:</b>	<b>Critères de suspension:</b>	<b>Critères de désactivation:</b>
Locale	VL + PL < 3,5 t	Viabilité de l'itinéraire alternatif	Perturbation sur l'itinéraire de déstagement	Circulation rétablie sur la N2



<b>Description des itinéraires</b>	<p><b>Sens Nord → Sud :</b> Depuis le carrefour de la Gare Maritime (N1/N2) → N1 jusqu'au carrefour El Farouk → D14 jusqu'au carrefour du Baobab (N2/D14)</p> <p><b>VL :</b> Depuis le carrefour de la Gare Maritime (N1/N2) → Av. Moinéchal Moumini → Rue de La Mairie → Rue Mamawé → Rue de l'Hôpital → D14 jusqu'au carrefour du Baobab (N2/D14)</p> <p><b>Sens Sud → Nord :</b> Depuis le carrefour du Baobab (N2/D14) → D14 jusqu'au carrefour El Farouk → N1 jusqu'à la Gare Maritime</p> <p><b>VL :</b> Depuis le carrefour du Baobab (N2/D14) → D14 → Rue de L'Hôpital → Rue Madame Foucault jusqu'à la Gare Maritime (N1/N2)</p>
------------------------------------	-------------------------------------------------------------------------------------------------------------------------------------------------------------------------------------------------------------------------------------------------------------------------------------------------------------------------------------------------------------------------------------------------------------------------------------------------------------------------------------------------------------------------------------------------------------------------------------------------------------------------------------------

<b>Restrictions</b> D14 interdit aux PL > 3,5 t Sens Unique à la fin de la rue de l'Hôpital	<b>Longueur :</b> D14/N1 : 3 km D14 / rue de l'Hôpital : 2 km	<b>TP Théorique :</b> 00:07 00:06
---------------------------------------------------------------------------------------------------	---------------------------------------------------------------------	-----------------------------------------

**Message radio type (à compléter en fonction de l'événement)**

"En raison d'un incident, la route nationale N2 est coupée / perturbée entre XXXX et XXXX dans le sens Sud → Nord, sens Nord → Sud / les 2 sens de circulation pour une durée de ....

**Pour les véhicules légers et les PL<3,5t en provenance de Passamaity en direction du Nord de Mamoudzou,** suivre les panneaux de déviation mis en place, en passant par la D14 depuis le carrefour du Baobab.  
**Pour les usagers à destination de la gare maritime,** les VL pourront prendre ensuite la rue de l'Hôpital jusqu'à rejoindre le carrefour de la Gare Maritime. Les autres usagers continueront par la D14 jusqu'au carrefour El Farouk puis emprunteront par la N1 en direction de la Gare Maritime.

**Pour les usagers situés au niveau de la Gare Maritime et en direction du Sud,** suivre les panneaux de déviation mis en place, en passant pour les VL uniquement par la rue de l'Hôpital (via la rue Moumini/de la Mairie / Mamawé) puis la D14. Pour les autres usagers, par la N1 en direction de Kawani, puis la D14 en direction du Sud pour rejoindre la N2 au niveau du carrefour du Baobab.

**Pour les véhicules légers et les PL<3,5t au niveau de Kawani et en direction du Sud de Mamoudzou,** suivre les panneaux de déviation mis en place, en passant par la D14 depuis le carrefour El Farouk jusqu'à rejoindre la N2 au niveau du carrefour du Baobab."

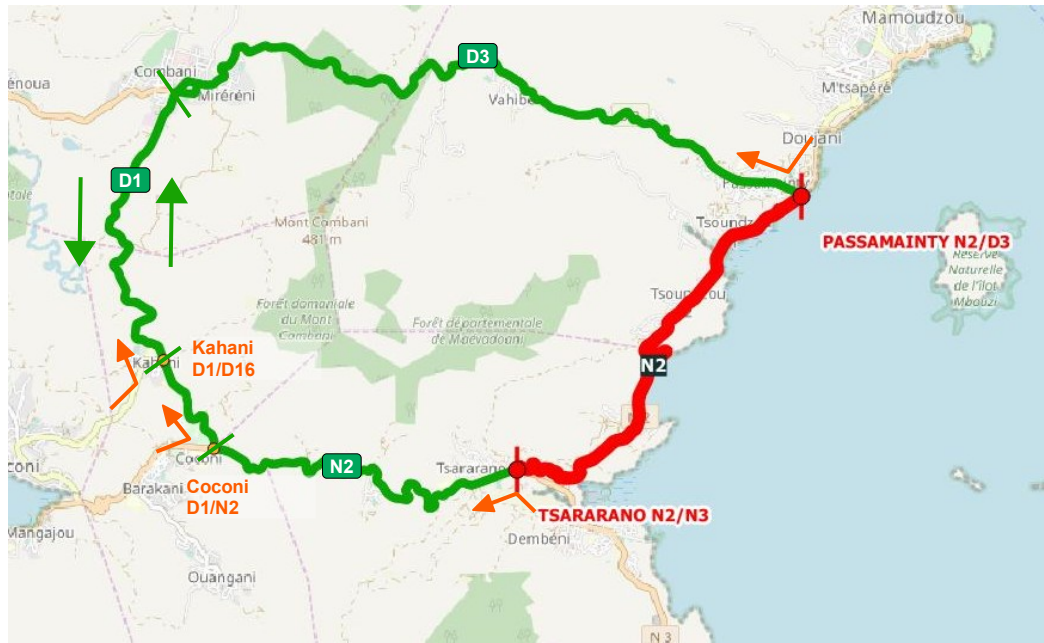
ACTEURS	NATURE	DESCRIPTION DE L'ACTION
<b>DEAL Cadre d'Astreinte ou PC de crise</b>	<b>Coordination</b>	<ul style="list-style-type: none"> <li>- Concerte l'ensemble des acteurs concernés pour la mise en œuvre de la mesure et en informe la Préfecture.</li> <li>- Informe les différents services à prévenir* pour information sur l'événement.</li> <li>- S'assure de la mise en œuvre de la mesure, rend compte de l'évolution de la situation auprès des acteurs et de la Préfecture et procède le moment venu à la désactivation de la mesure.</li> </ul>
	<b>Information des usagers</b>	Transmet le message d'information concernant l'événement auprès du service de communication de la Préfecture pour diffusion auprès des usagers.
<b>DEAL CEI Centre</b>	<b>Mise en place de la déviation</b>	Met en place les panneaux de déviation : - aux départs des itinéraires au niveau des/du carrefour(s) : - N2/D14 (carrefour du Baobab), N1/D14 ( carrefour El Farouk), N1/N2 (Gare Maritime) - le long des itinéraires
	<b>Suivi de la mesure</b>	Remonte l'information à la <b>DEAL cadre d'astreinte ou PC de crise</b> de toutes perturbations survenant sur l'itinéraire.
<b>Forces de l'ordre</b>	<b>Suivi de la mesure</b>	Remonte l'information à la <b>DEAL cadre d'astreinte ou PC de crise</b> de toutes perturbations survenant sur l'itinéraire. Surveille et gère la circulation au niveau des points de conflits.
<b>Service concerné</b>	<b>Régulation des feux d'agglomération</b>	Après la mise en service du BHNS : Régulation si nécessaire des feux d'agglomération des carrefours concernés et le long des itinéraires de déviation

\*Services à prévenir :

- Communes : Mamoudzou	- Transporteurs / Taxis / BUS / Gare Maritime
------------------------	-----------------------------------------------

<b>Coupure N2 PASSAMAINTY (N2/D3) et TSARARANO (N2/N3)</b>	<b>Déviation dans les 2 sens de circulation par la D3 , D1 et N2</b>
----------------------------------------------------------------	----------------------------------------------------------------------

<b>Portée de la mesure</b>	<b>Type Véhicule :</b>	<b>Critères d'activation:</b>	<b>Critères de suspension:</b>	<b>Critères de désactivation:</b>
<b>Départementale</b>	<b>VL + PL</b>	Viabilité de l'itinéraire alternatif	Perturbation sur l'itinéraire de délestage	Circulation rétablie sur la N2



**Message radio type (à compléter en fonction de l'événement)**

"En raison d'un incident, la route nationale N2 est coupée entre XXXX et XXXX dans les 2 sens de circulation pour une durée de ...

**Pour les usagers à hauteur de Passamainty en direction du Sud**, suivre les panneaux de déviation mis en place en passant par la D3 en direction de Combani, puis par la D1 en direction de Coconi puis la N2 en direction Mamoudzou / Tsararano.

**Pour les usagers à hauteur de Dembéni / Tsararano, en direction du Nord**, de suivre les panneaux de déviation mis en place en passant par la N2 en direction de Chiconi/Sada, puis par la D1 en direction de « Mamoudzou par Combani », puis la D3 en direction de Mamoudzou.

**Pour les usagers à hauteur de Sada / Chiconi et à destination de Mamoudzou**, vous devez suivre la direction de « Mamoudzou par Combani » en empruntant la D1 puis la D3. "

<b>Description de l'itinéraire</b>	<b>Sens Nord → Sud :</b> Depuis Passamainty (N2/D3) → D3 jusqu'à Combani → D1 jusqu'à Coconi → N2 jusqu'à Tsararano (N2/N3) <b>Sens Sud → Nord :</b> Depuis Tsararano (N2/N3) → N2 jusqu'à Coconi → D1 jusqu'à Combani → D3 jusqu'à Passamainty (N2/D3)	<b>Restrictions</b>	<b>Longueur :</b>	<b>TP Théorique :</b>
		<b>Sens unique à Combani</b>	<b>24 km</b>	<b>00:40</b>

ACTEURS	NATURE	DESCRIPTION DE L'ACTION
<b>DEAL</b> <b>Cadre d'Astreinte ou PC de crise</b>	<b>Coordination</b>	- Concerte l'ensemble des acteurs concernés pour la mise en œuvre de la mesure et en informe la Préfecture. - Informe les différents services à prévenir* pour information sur l'événement. - S'assure de la mise en œuvre de la mesure, rend compte de l'évolution de la situation auprès des acteurs et de la Préfecture et procède le moment venu à la désactivation de la mesure.
	<b>Information des usagers</b>	Transmet le message d'information concernant l'événement auprès du service de communication de la Préfecture pour diffusion auprès des usagers.
<b>DEAL</b> <b>CEI Centre</b>	<b>Mise en place de la déviation</b>	Met en place les panneaux de déviation : - aux départs des itinéraires au niveau des carrefours : N2/D3 (Passamainty), N2/N3 (Tsararano), N2/D1 (Coconi) et D1/D16 (Kahani) (voir carte) - le long des itinéraires
	<b>Suivi de la mesure</b>	Remonte l'information à la <b>DEAL cadre d'astreinte ou PC de crise</b> de toutes perturbations survenant sur l'itinéraire.
<b>Forces de l'ordre</b>	<b>Suivi de la mesure</b>	Remonte l'information à la <b>DEAL cadre d'astreinte ou PC de crise</b> de toutes perturbations survenant sur l'itinéraire.

\*Services à prévenir :

- Communes : Mamoudzou / Tsingoni / Ouangani / Dembéni
- Transporteurs / Taxis / BUS

<b>Coupure N2 TSARARANO N2/N3 et COCONI N2/D1</b>	<b>Déviations dans les 2 sens de circulation par la N2, D3, D1</b>
-------------------------------------------------------	--------------------------------------------------------------------

<b>Portée de la mesure</b>	<b>Type Véhicule :</b>	<b>Critères d'activation:</b>	<b>Critères de suspension:</b>	<b>Critères de désactivation:</b>
<b>Départementale</b>	<b>VL + PL</b>	Viabilité de l'itinéraire alternatif	Perturbation sur l'itinéraire de délestage	Circulation rétablie sur la N2



<b>Description de l'itinéraire</b>	<b>Sens Est → Ouest :</b> Depuis Tsararano (N2/N3) → N2 jusqu'à Passamainty → D3 jusqu'à Combani → D1 jusqu'à Coconi (D1/N2) Depuis Passamainty (N2/D3) → D3 jusqu'à Combani → D1 jusqu'à Coconi (D1/N2)		
	<b>Sens Ouest → Est :</b> Depuis Coconi (N2/D1) → D1 jusqu'à Combani → D3 jusqu'à Passamainty → N2 → Tsararano (N2/N3)		
<b>Restrictions</b>	<b>Longueur :</b>	<b>TP Théorique :</b>	
<b>Sens unique à Combani</b>	<b>25 km</b>	<b>00:4</b>	

**Message radio type (à compléter en fonction de l'événement)**

"En raison d'un incident, la route nationale N2 est coupée entre XXXX et XXXX dans les 2 sens de circulation pour une durée de ..."

**Pour les usagers à hauteur de Tsararano en direction de Sada / Chiconi,** suivre les panneaux de déviation mis en place, en passant par la N2 en direction de Mamoudzou, puis la D3 en direction de Tsingoni, puis au niveau de Combani, par la D1 en direction de Sada pour rejoindre la N2 au niveau de Coconi.

**Pour les usagers de Mamoudzou / Passamainty en direction de Sada/Chiconi,** suivre les panneaux de déviation mis en place, en passant par la D3 en direction de Tsingoni, puis au niveau de Combani, par la D1 en direction de Sada pour rejoindre la N2 au niveau de Coconi.

**Pour les usagers à hauteur de Sada / Chiconi / Coconi / Kahani à destination de Mamoudzou ou Tsararano,** suivre la direction de « Mamoudzou par Combani » en empruntant la D1 puis la D3. Pour rejoindre Tsararano, prendre la N2 vers le Sud.

**Pour les usagers à hauteur de Tsingoni / Combani à destination de Tsararano / Dembéli,** suivre les panneaux de déviation mis en place, par la D3 en direction Mamoudzou, puis la nationale N2 en direction de Tsararano."

ACTEURS	NATURE	DESCRIPTION DE L'ACTION
<b>DEAL Cadre d'Astreinte ou PC de crise</b>	<b>Coordination</b>	- Concerte l'ensemble des acteurs concernés pour la mise en œuvre de la mesure et en informe la Préfecture. - Informe les différents services à prévenir* pour information sur l'événement. - S'assure de la mise en œuvre de la mesure, rend compte de l'évolution de la situation auprès des acteurs et de la Préfecture et procède le moment venu à la désactivation de la mesure.
	<b>Information des usagers</b>	Transmet le message d'information concernant l'événement auprès du service de communication de la Préfecture pour diffusion auprès des usagers.
<b>DEAL CEI Centre</b>	<b>Mise en place de la déviation</b>	Met en place les panneaux de déviation : - aux départs des itinéraires au niveau des carrefours : N2/D3 (Passamainty), Tsararano (N2/N3), Combani (D3/D1), Kahani (D1/D16) et Coconi (D1/N2) (voir carte) - le long des itinéraires
	<b>Suivi de la mesure</b>	Remonte l'information à la <b>DEAL cadre d'astreinte ou PC de crise</b> de toutes perturbations survenant sur l'itinéraire.
<b>Forces de l'ordre</b>	<b>Suivi de la mesure</b>	Remonte l'information à la <b>DEAL cadre d'astreinte ou PC de crise</b> de toutes perturbations survenant sur l'itinéraire.

\*Services à prévenir :

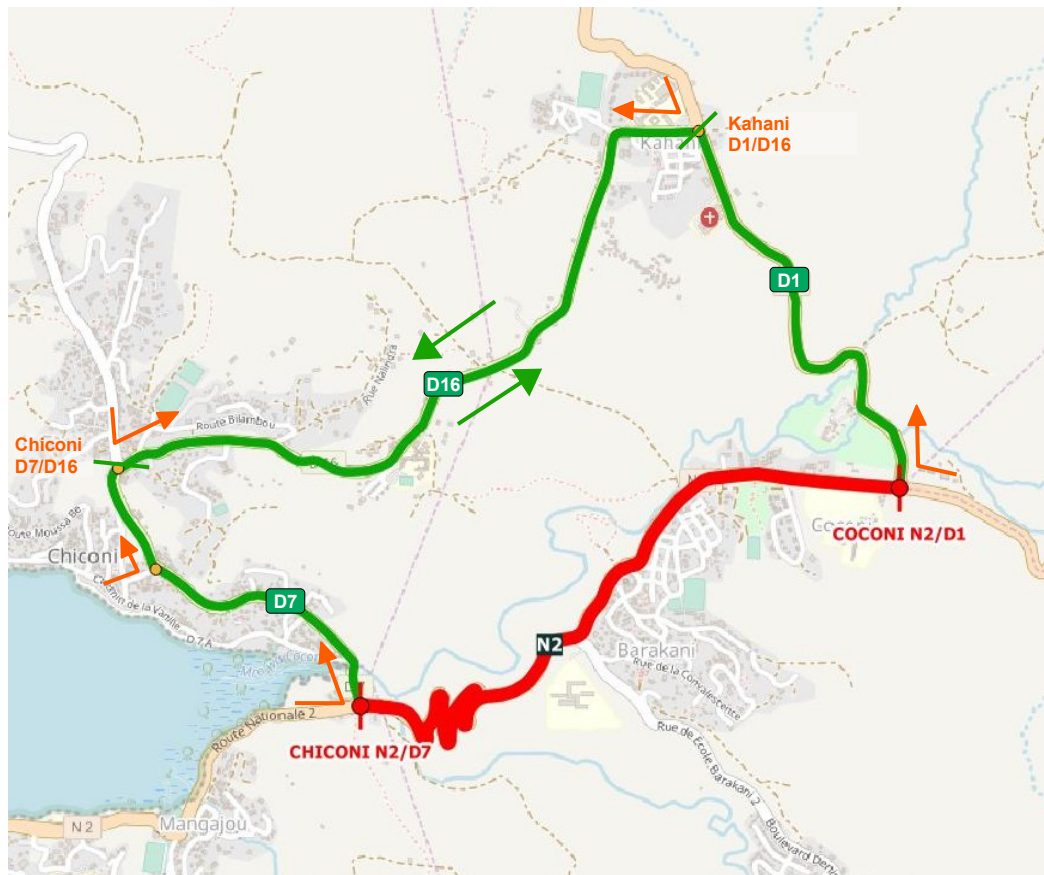
- Communes : Mamoudzou / Tsingoni / Ouangani / Dembéli
- Transporteurs / Taxis / BUS



<b>Coupure N2</b> <b>COCONI N2/D1 et Chiconi N2/D7</b>	<b>Déviation dans les 2 sens de circulation par la D1, D16 et D7</b>
-----------------------------------------------------------	----------------------------------------------------------------------

<b>Portée de la mesure</b>	<b>Type Véhicule :</b>	<b>Critères d'activation:</b>	<b>Critères de suspension:</b>	<b>Critères de désactivation:</b>
<b>Départementale</b>	<b>VL + PL</b>	Viabilité de l'itinéraire alternatif	Perturbation sur l'itinéraire de délestage	Circulation rétablie sur la N2

<b>Description de l'itinéraire</b>	<b>Sens Est → Ouest :</b> Depuis Coconi (N2/D1) → D1 jusqu'à Kahani → D16 jusqu'à Chiconi → D7 jusqu'à rejoindre la N2. Depuis Kahani (D1/D16) → D16 jusqu'à Chiconi → D7 jusqu'à rejoindre la N2.  <b>Sens Ouest → Est :</b> Depuis Manjagou (N2/D7) → D7 jusqu'à Chiconi → D16 jusqu'à Kahani → D1 jusqu'à Coconi pour rejoindre la N2. Depuis Chiconi (D7/D16) → D16 jusqu'à Kahani → D1 jusqu'à Coconi pour rejoindre la N2.		
<b>Restrictions</b>	<b>Longueur :</b>	<b>TP Théorique :</b>	
/	6 km	00:10	



**Message radio type**

"En raison d'un incident, la route nationale N2 est coupée entre XXXX et XXXX dans les 2 sens de circulation pour une durée de ..."

**Pour les usagers à hauteur de Coconi en direction de Sada / Chiconi**, suivre les panneaux de déviation mis en place, en passant par la D1 en direction de Tsingoni, puis la D16 à Kahani en direction de Chiconi, et ensuite la D7 en direction de Sada pour rejoindre la N2 au niveau de Manjagou.

**Pour les usagers en provenance de Combani/Kahani en direction de Sada/Chiconi**, suivre les panneaux de déviation mis en place, en prenant la D16 à Kahani en direction de Chiconi, et ensuite la D7 en direction de Sada pour rejoindre la N2 au niveau de Manjagou.

**Pour les usagers à hauteur de Sada / Manjagou à destination de Mamoudzou / Coconi**, suivre les panneaux de déviation mis en place, en passant par la D7 en direction de Chiconi, puis la D16 en direction de Kahani pour rejoindre la D1 soit en direction de Mamoudzou par Combani soit en direction de Coconi pour rejoindre la N2.

**Pour les usagers de Chiconi à destination de Coconi / Tsararano**, suivre les panneaux de déviation mis en place, en passant par la D16 en direction de Kahani, puis la D1 en direction de Coconi pour rejoindre la N2.

ACTEURS	NATURE	DESCRIPTION DE L'ACTION
<b>DEAL Cadre d'Astreinte ou PC de crise</b>	<b>Coordination</b>	- Concerte l'ensemble des acteurs concernés pour la mise en œuvre de la mesure et en informe la Préfecture. - Informe les différents services à prévenir* pour information sur l'événement. - S'assure de la mise en œuvre de la mesure, rend compte de l'évolution de la situation auprès des acteurs et de la Préfecture et procède le moment venu à la désactivation de la mesure.
	<b>Information des usagers</b>	Transmet le message d'information concernant l'événement auprès du service de communication de la Préfecture pour diffusion auprès des usagers.
<b>DEAL CEI Centre</b>	<b>Mise en place de la déviation</b>	Met en place les panneaux de déviation : - aux départs des itinéraires au niveau des carrefours : N2/D1 (Coconi), D1/D16 (Kahani), D16/D7 (Chiconi) et N2/D7 (voir carte) - le long des itinéraires
	<b>Suivi de la mesure</b>	Remonte l'information à la <b>DEAL cadre d'astreinte ou PC de crise</b> de toutes perturbations survenant sur l'itinéraire.
<b>Forces de l'ordre</b>	<b>Suivi de la mesure</b>	Remonte l'information à la <b>DEAL cadre d'astreinte ou PC de crise</b> de toutes perturbations survenant sur l'itinéraire.

\*Services à prévenir :

- Communes : Ouangani / Chiconi / Sada
- Transporteurs / Taxis / BUS

**Coupure N2**  
**Chiconi N2/D7 et SADA Nord (N2/D5)**      **Déviation dans les 2 sens de circulation par la N2, N3 et D5**

<b>Portée de la mesure</b>	<b>Type Véhicule :</b>	<b>Critères d'activation:</b>	<b>Critères de suspension:</b>	<b>Critères de désactivation:</b>
Départementale	VL + PL	Viabilité de l'itinéraire alternatif	Perturbation sur l'itinéraire de délestage	Circulation rétablie sur la N2



<b>Restrictions</b> N2 Chiconi : PL Virages serrés	<b>Longueur :</b> 43 km	<b>TP Théorique :</b> 01:00
-------------------------------------------------------	----------------------------	--------------------------------

**Message radio type (à compléter en fonction de l'événement)**

"En raison d'un incident, la route nationale N2 est coupée entre XXXX et XXXX dans les 2 sens de circulation pour une durée de ....

**Pour les usagers à hauteur de Coconi/Chiconi en direction de Sada ou de la côte Sud-Ouest**, suivre les panneaux de déviation mis en place, en passant par la N2 en direction de Mamoudzou / Tsararano, puis la N3 en direction de Kani-Kéli puis Chorongui, et ensuite la D5 en direction de Sada.

**Pour les usagers à hauteur de Mamoudzou/Tsararano en direction de Sada**, suivre les panneaux de déviation mis en place, en passant par la N3 en direction de Kani-Kéli puis de Chorongui, et ensuite la D5 en direction de Sada.

**Pour les usagers de Sada à destination de Coconi/ Mamoudzou**, suivre les panneaux de déviation mis en place, en passant par la D5 en direction de Chorongui/Kani-Kéli, puis la N3 en direction de Mamoudzou / Bandrelé pour rejoindre la N2 à Tsararano soit en direction de Mamoudzou, soit en direction de Chiconi / Sada.

**Pour les usagers à hauteur de Chorongui à destination de Chiconi/Tsingoni ou de la côte Nord-Ouest**, suivre les panneaux de déviation mis en place, en passant par la N3 en direction de Mamoudzou, puis à Tsararano par la N2 en direction de Sada / Chiconi.

ACTEURS	NATURE	DESCRIPTION DE L'ACTION
<b>DEAL Cadre d'Astreinte ou PC de crise</b>	<b>Coordination</b>	- Concerte l'ensemble des acteurs concernés pour la mise en œuvre de la mesure et en informe la Préfecture. - Informe les différents services à prévenir* pour information sur l'événement. - S'assure de la mise en œuvre de la mesure, rend compte de l'évolution de la situation auprès des acteurs et de la Préfecture et procède le moment venu à la désactivation de la mesure.
	<b>Information des usagers</b>	Transmet le message d'information concernant l'événement auprès du service de communication de la Préfecture pour diffusion auprès des usagers.
<b>DEAL CEI Sud</b>	<b>Mise en place de la déviation</b>	Met en place les panneaux de déviation : - aux départs des itinéraires au niveau des carrefours : N2/D5 (Sada), N2/D7 (Chiconi), N2/D1 (Coconi), N2/N3 (Tsararano) et N3/D4 et N3/D5 (Chorongui) (voir carte) - le long des itinéraires
	<b>Suivi de la mesure</b>	Remonte l'information à la <b>DEAL cadre d'astreinte ou PC de crise</b> de toutes perturbations survenant sur l'itinéraire.
<b>Forces de l'ordre</b>	<b>Suivi de la mesure</b>	Remonte l'information à la <b>DEAL cadre d'astreinte ou PC de crise</b> de toutes perturbations survenant sur l'itinéraire.

**Description de l'itinéraire**

**Sens Est → Ouest :** Depuis Coconi/ Chiconi (N2/D1 / N2/D7) → N2 jusqu'à Tsararano → N3 jusqu'à Chorongui → D5 jusqu'à Sada  
 Depuis Tsararano (N2/N3) → N3 jusqu'à Chorongui → D5 jusqu'à Sada

**Sens Ouest → Est :** Depuis Sada → D5 jusqu'à Chorongui → N3 jusqu'à Tsararano → N2 jusqu'à Coconi / Chiconi.

\*Services à prévenir :

- Communes : Ouangani / Dembéni / Bandrelé / Chorongui / Sada / Chiconi
- Transporteurs / Taxis / BUS